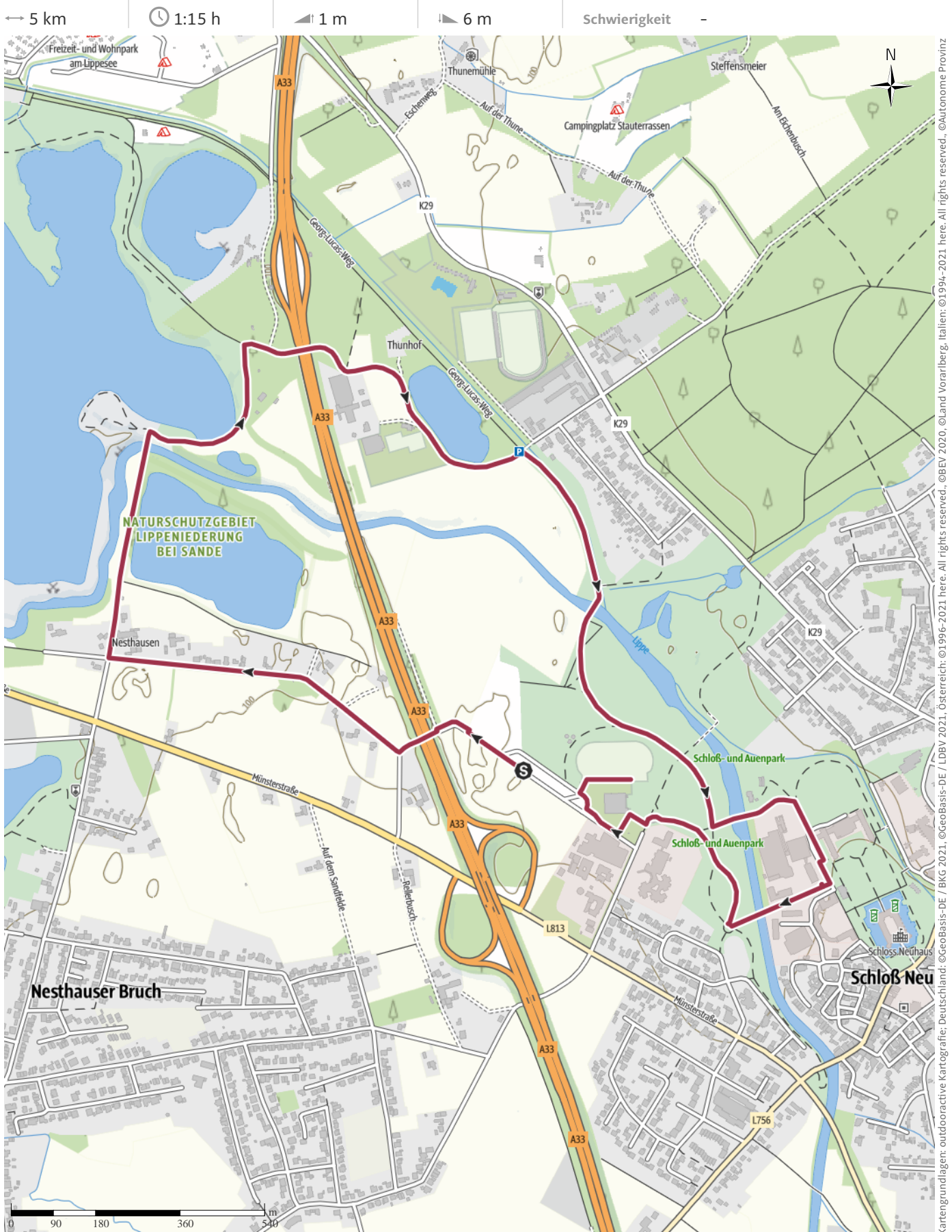


Tourenplanung am 2022-04-10



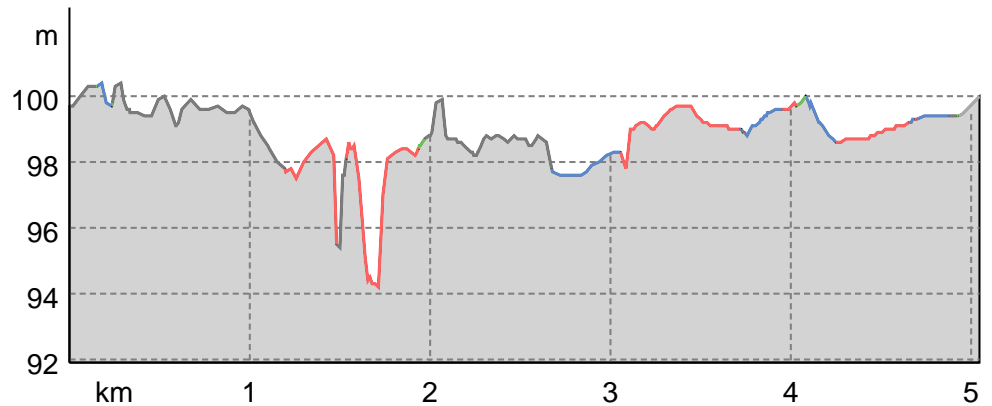
Kartengrundlagen: outdooractive Kartografie; Deutschland: ©GeoBasis-DE / LDBV 2021, Österreich: ©1996-2021 here, All rights reserved. ©BBEV 2020, ©Land Vorarlberg, Italien: ©1994-2021 here, All rights reserved. ©Autonome Provinz Bozen – Südtirol – Abteilung Natur, Landschaft und Raumentwicklung, © Cartago S.R.L. Kartengrundlagen: outdooractive Kartografie; ©OpenStreetMap (www.openstreetmap.org)

Tourenplanung am 2022-04-10

Wegart

Asphalt	1,9 km
Schotterweg	1,1 km
Weg	0,1 km
Pfad	1,8 km
Unbekannt	0,1 km

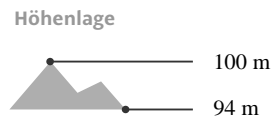
Höhenprofil



Tourdaten

Wanderung

Strecke	↔	5 km
Dauer	🕒	1:15 h
Aufstieg	⬆️	1 m
Abstieg	⬇️	6 m



Volker Beyer

Aktualisierung: 10.04.2022

Tour zum Mitnehmen für iPhone und Android



QR-Code scannen und diese Tour offline speichern, mit Freunden teilen und mehr.

Webseite

<https://out.ac/IBpuhA>